

Графическая часть.  
**Карта схемы**

**СХЕМА РАЗМЕЩЕНИЯ РЕКЛАМНЫХ КОНСТРУКЦИЙ  
УСТЬ-КОКСИНСКОГО РАЙОНА РЕСПУБЛИКИ АЛТАЙ**




СХЕМА РАЗМЕЩЕНИЯ РЕКЛАМНЫХ КОНСТРУКЦИЙ  
УСТЬ-КОКСИНСКОГО РАЙОНА РЕСПУБЛИКИ АЛТАЙ

## АМУРСКОЕ СЕЛЬСКОЕ ПОСЕЛЕНИЕ



с. Абай, Усть-Коксинский район Республики Алтай  
**СХЕМА РАЗМЕЩЕНИЯ РЕКЛАМНЫХ КОНСТРУКЦИЙ**  
 М 1:10000

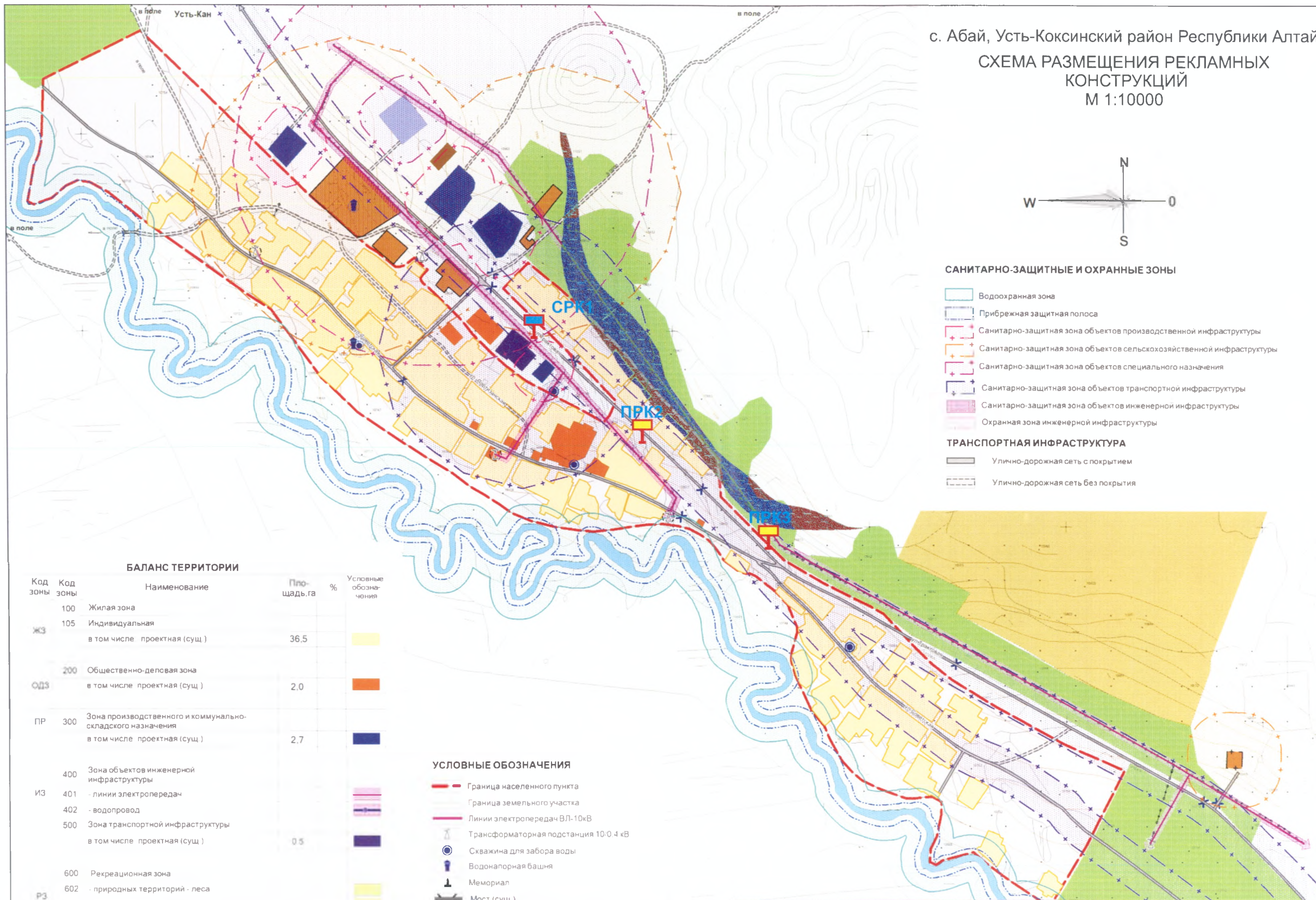


**САНИТАРНО-ЗАЩИТНЫЕ И ОХРАННЫЕ ЗОНЫ**

- Водоохранная зона
- Прибрежная защитная полоса
- Санитарно-защитная зона объектов производственной инфраструктуры
- Санитарно-защитная зона объектов сельскохозяйственной инфраструктуры
- Санитарно-защитная зона объектов специального назначения
- Санитарно-защитная зона объектов транспортной инфраструктуры
- Санитарно-защитная зона объектов инженерной инфраструктуры
- Охранная зона инженерной инфраструктуры

**ТРАНСПОРТНАЯ ИНФРАСТРУКТУРА**

- Улично-дорожная сеть с покрытием
- Улично-дорожная сеть без покрытия



БАЛАНС ТЕРРИТОРИИ				
Код зоны	Код зоны	Наименование	Площадь, га	%
ЖЗ	100	Жилая зона	36,5	
	105	Индивидуальная в том числе проектная (сущ.)		
ОДЗ	200	Общественно-деловая зона в том числе проектная (сущ.)	2,0	
	300	Зона производственного и коммунально-складского назначения в том числе проектная (сущ.)	2,7	
ИЗ	400	Зона объектов инженерной инфраструктуры	0,5	
	401	- линии электропередач		
	402	- водопровод		
ПЗ	500	Зона транспортной инфраструктуры в том числе проектная (сущ.)	0,5	
	600	Рекреационная зона		
СХЗ	602	- природных территорий - леса - луга	3,6	
	703	- животноводство в том числе проектная (сущ.)		
СНЗ	800	Зона специального назначения	0,7	
	801	- ритуального		
АЗ	802	- складирование и захоронение отходов в том числе проектная (сущ.)	0,7	
	1000	Зона акваторий		

**УСЛОВНЫЕ ОБОЗНАЧЕНИЯ**

- Граница населенного пункта
- Граница земельного участка
- Линии электропередач ВЛ-10кВ
- Трансформаторная подстанция 10/0,4 кВ
- Скважина для забора воды
- Водонапорная башня
- Мемориал
- Мост (сущ.)
- Труба водопропускная (сущ.)

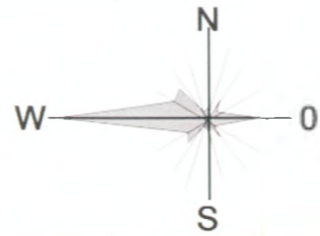
**Рекламные конструкции:**

- СРК1 - Существующие рекламные конструкции
- ПРК2 - Проектируемые рекламные конструкции

					Схема размещения рекламных конструкций на территории Усть-Коксинского района Республики Алтай			
Изм.	Кол.	Лист. №д.	Подп.	Дата				
Разраб.	Тайтов А.А.				Усть-Коксинский район Республики Алтай	Стадия	Лист	Листов
Провер.								
					с. Абай М 1:10000		ИП Тайтов А.А.	

с. Амур, Усть-Коксинский район, Республики Алтай

**СХЕМА РАЗМЕЩЕНИЯ РЕКЛАМНЫХ КОНСТРУКЦИЙ**  
М 1:10000



**САНИТАРНО-ЗАЩИТНЫЕ И ОХРАННЫЕ ЗОНЫ**

- Водоохранная зона
- Прибрежная защитная полоса
- Санитарно-защитная зона объектов транспортной инфраструктуры
- Санитарно-защитная зона объектов производственной инфраструктуры и коммунально-складского назначения
- Санитарно-защитная зона объектов сельскохозяйственной инфраструктуры
- Санитарно-защитная зона объектов специального назначения
- Санитарно-защитная зона объектов социально-бытового обслуживания
- Санитарно-защитная зона объектов инженерной инфраструктуры
- Охранная зона инженерной инфраструктуры

**ФУНКЦИОНАЛЬНЫЕ ЗОНЫ**

- Индивидуальной жилой застройки (1 эт.)
- Административно-делового назначения
- Социально-бытового назначения
- Торгового назначения
- Учебно-образовательного назначения
- Здравоохранения
- Ритуального назначения
- Природных территорий
- Леса
- Сельскохозяйственных угодий
- Условно свободных территорий в границах населенного пункта
- Объектов автомобильного транспорта
- Коммунально-складского и производственного назначения
- Животноводства
- Спортивного назначения
- Акватории
- Подтопляемых территорий
- Складирования и захоронения отходов
- Объектов инженерной инфраструктуры и связи

**УСЛОВНЫЕ ОБОЗНАЧЕНИЯ**

- Граница населенного пункта
- Жилые здания
- Жилые здания планируемые к застройке
- Общественные здания
- Разрушенные здания
- Коммунально-складские и производственные сооружения
- Коммунально-складские и производственные сооружения строящиеся
- Гаражи и инженерные сооружения
- Линии электропередач ВЛ-10кВ
- Трансформаторная подстанция 10/0,4 кВ
- Водонапорная башня
- Скважина
- Котельная
- Мост (существ.)
- Труба водопропускная (существ.)
- АЗС

**ЭКСПЛИКАЦИЯ ЗДАНИЙ И СООРУЖЕНИЙ**

№ п/п	наименование объекта	этаж-ность	количество	единица измерения	мощность объекта	статус объекта
1	Среднеобразовательная школа	1	1	мест	247	Действующий
2	Спорт-комплекс	1	1	кв.м	505,7	Действующий
3	Стадион	1	1	мест	160	Действующий
4	Детский сад	1	1	мест	40	Действующий
5	Машино-тракторная мастерская	1	1	м/мест	28	Действующий
6	Гараж	1	1	м/мест	26	Действующий
7	Бар-закусочная	1	1	посадочных мест	62	Действующий
8	Магазины	1	10	кв.м торг. S		Действующий
9	Котельная	1	1	Гкал	191,07	Действующий
10	Почта	1	1		141,9	Действующий
11	Сельский совет	1	1		205,5	Действующий
12	Контора СПК Амур	1	1		280	Действующий
13	Пекарня	1	1	штук/сутки	300	Действующий
14	Лесхоз	1	1	куб.м		Действующий
15	Кладбище	1	1	S.га	0,56	Действующий
16	Склад горюче-смазочных материалов	1	1	кол.колонок	2	Действующий
17	Автозаправочная станция					Не действующий
18	Хоз.блок	1	1			Не действующий
19	Загон СПК ПКЗ "Амурский"					Действующий
20	Коровник СПК ПКЗ "Амурский"	1	1	кол.голов	140	Действующий
21	Телятник СПК ПКЗ "Амурский"	1	1	кол.коз	120	Действующий
22	Больница	1	1	кол.коз	20	Действующий
23	Загон СПК ПКЗ "Амурский"				3221,8	Действующий
24	Загон летний СПК ПКЗ "Амурский"				10936,1	Действующий
25	Склад сена СПК ПКЗ "Амурский"	1	1	кв.м	24099,0	Действующий
26	Гараж СПК ПКЗ "Амурский"	1	1	м/мест	40	Действующий
27	Мех.ТОК СПК ПКЗ "Амурский"	1	2		495,0	Действующий
28	Хоз.блок СПК ПКЗ "Амурский"		3	кв.м	200,0	Действующий
29	Склад (зерно) СПК ПКЗ "Амурский"		1		1,2	Действующий
30	Скотомогильник	1	1	S.га	0,06	Действующий
31	Свалка ТБО	1	1	S.га	0,5	Действующий

**ТРАНСПОРТНАЯ ИНФРАСТРУКТУРА**

- Улично-дорожная сеть с покрытием
- Улично-дорожная сеть без покрытия

**Рекламные конструкции:**

- СРК1 - Существующие рекламные конструкции
- ПРК2 - Проектируемые рекламные конструкции

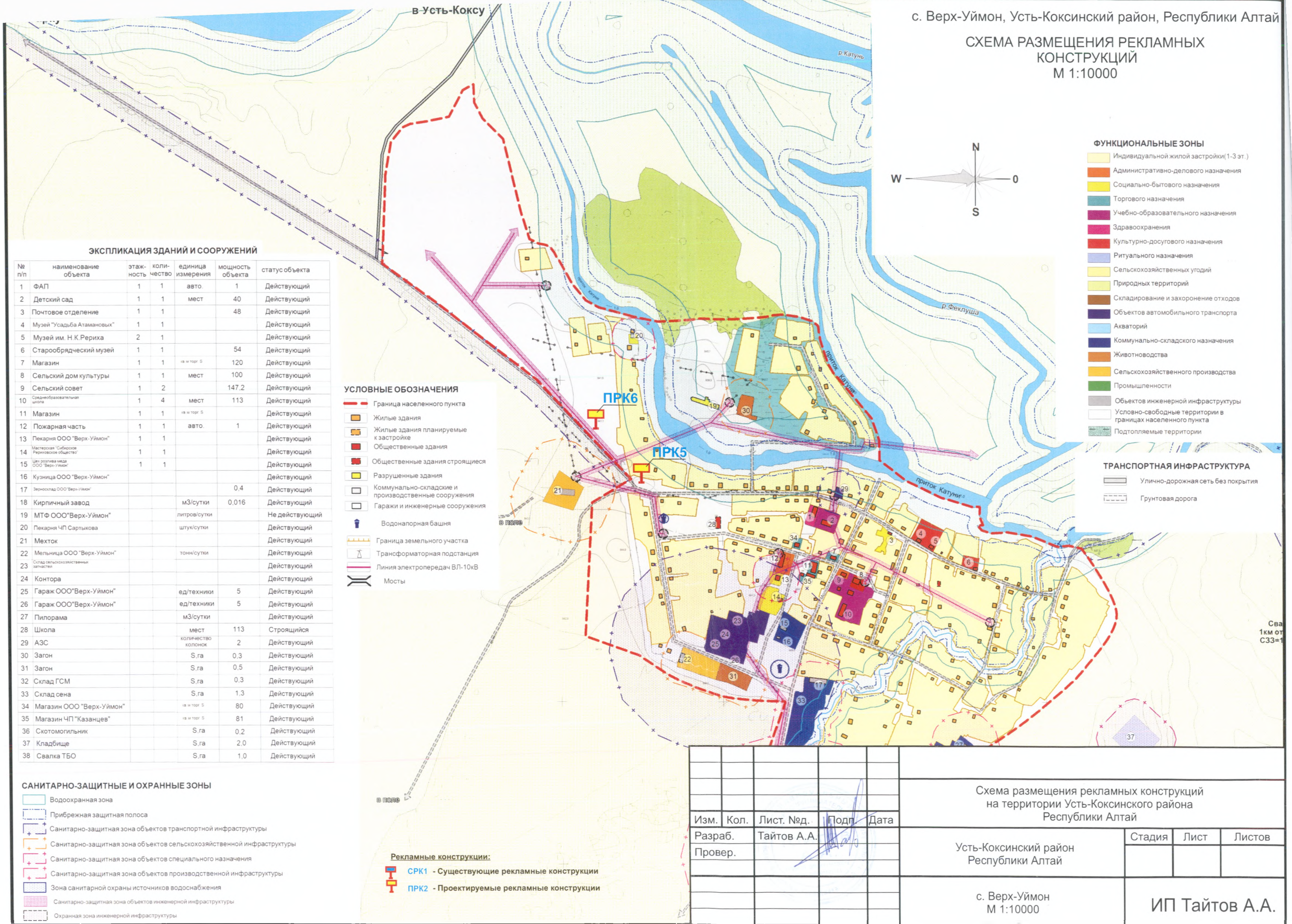
					Схема размещения рекламных конструкций на территории Усть-Коксинского района Республики Алтай			
Изм.	Кол.	Лист. №д.	Подп.	Дата	Усть-Коксинский район Республики Алтай	Стадия	Лист	Листов
Разраб.		Тайтов А.А.						
Провер.					с. Амур М 1:10000	ИП Тайтов А.А.		

СХЕМА РАЗМЕЩЕНИЯ РЕКЛАМНЫХ КОНСТРУКЦИЙ  
УСТЬ-КОКСИНСКОГО РАЙОНА РЕСПУБЛИКИ АЛТАЙ

ВЕРХ-УЙМОНСКОЕ СЕЛЬСКОЕ ПОСЕЛЕНИЕ

---

СХЕМА РАЗМЕЩЕНИЯ РЕКЛАМНЫХ КОНСТРУКЦИЙ  
М 1:10000



ЭКСПЛИКАЦИЯ ЗДАНИЙ И СООРУЖЕНИЙ

№ п/п	наименование объекта	этажность	количество	единица измерения	мощность объекта	статус объекта
1	ФАП	1	1	авто.	1	Действующий
2	Детский сад	1	1	мест	40	Действующий
3	Почтовое отделение	1	1		48	Действующий
4	Музей "Усадьба Атамановых"	1	1			Действующий
5	Музей им. Н.К.Рериха	2	1			Действующий
6	Старообрядческий музей	1	1		54	Действующий
7	Магазин	1	1	кв. м торг. п.	120	Действующий
8	Сельский дом культуры	1	1	мест	100	Действующий
9	Сельский совет	1	2		147.2	Действующий
10	Среднеобразовательная школа	1	4	мест	113	Действующий
11	Магазин	1	1	кв. м торг. п.		Действующий
12	Пожарная часть	1	1	авто.	1	Действующий
13	Пекарня ООО "Верх-Уймон"	1	1			Действующий
14	Магистраль "Сибирское Рязновское общество"	1	1			Действующий
15	Цех розлива меда ООО "Верх-Уймон"	1	1			Действующий
16	Кузница ООО "Верх-Уймон"					Действующий
17	Зерносклад ООО "Верх-Уймон"				0.4	Действующий
18	Кирпичный завод			м3/сутки	0.016	Действующий
19	МТФ ООО "Верх-Уймон"			литров/сутки		Не действующий
20	Пекарня ЧП Сартыкова			штук/сутки		Действующий
21	Мехток					Действующий
22	Мельница ООО "Верх-Уймон"			тонн/сутки		Действующий
23	Склад сельскохозяйственных заготовок					Действующий
24	Контора					Действующий
25	Гараж ООО "Верх-Уймон"			ед/техники	5	Действующий
26	Гараж ООО "Верх-Уймон"			ед/техники	5	Действующий
27	Пилорама			м3/сутки		Действующий
28	Школа			мест	113	Строющийся
29	АЗС			количество колонок	2	Действующий
30	Загон			S, га	0.3	Действующий
31	Загон			S, га	0.5	Действующий
32	Склад ГСМ			S, га	0.3	Действующий
33	Склад сена			S, га	1.3	Действующий
34	Магазин ООО "Верх-Уймон"			кв. м торг. п.	80	Действующий
35	Магазин ЧП "Казанцев"			кв. м торг. п.	81	Действующий
36	Скотомогильник			S, га	0.2	Действующий
37	Кладбище			S, га	2.0	Действующий
38	Свалка ТБО			S, га	1.0	Действующий

УСЛОВНЫЕ ОБОЗНАЧЕНИЯ

- Граница населенного пункта
- Жилые здания
- Жилые здания планируемые к застройке
- Общественные здания
- Общественные здания строящиеся
- Разрушенные здания
- Коммунально-складские и производственные сооружения
- Гаражи и инженерные сооружения
- Водонапорная башня
- Граница земельного участка
- Трансформаторная подстанция
- Линия электропередач ВЛ-10кВ
- Мосты

- ФУНКЦИОНАЛЬНЫЕ ЗОНЫ**
- Индивидуальной жилой застройки(1-3 эт.)
  - Административно-делового назначения
  - Социально-бытового назначения
  - Торгового назначения
  - Учебно-образовательного назначения
  - Здравоохранения
  - Культурно-досугового назначения
  - Ритуального назначения
  - Сельскохозяйственных угодий
  - Природных территорий
  - Складирование и захоронение отходов
  - Объектов автомобильного транспорта
  - Акваторий
  - Коммунально-складского назначения
  - Животноводства
  - Сельскохозяйственного производства
  - Промышленности
  - Объектов инженерной инфраструктуры
  - Условно-свободные территории в границах населенного пункта
  - Подтопляемые территории

ТРАНСПОРТНАЯ ИНФРАСТРУКТУРА

- Улично-дорожная сеть без покрытия
- Грунтовая дорога

САНИТАРНО-ЗАЩИТНЫЕ И ОХРАННЫЕ ЗОНЫ

- Водоохранная зона
- Прибрежная защитная полоса
- Санитарно-защитная зона объектов транспортной инфраструктуры
- Санитарно-защитная зона объектов сельскохозяйственной инфраструктуры
- Санитарно-защитная зона объектов специального назначения
- Санитарно-защитная зона объектов производственной инфраструктуры
- Зона санитарной охраны источников водоснабжения
- Санитарно-защитная зона объектов инженерной инфраструктуры
- Охранная зона инженерной инфраструктуры

Рекламные конструкции:

- СРК1 - Существующие рекламные конструкции
- ПРК2 - Проектируемые рекламные конструкции

Изм.					Кол.					Лист. №д.					Подп.					Дата																		
Разраб.										Тайтов А.А.										Схема размещения рекламных конструкций на территории Усть-Коксинского района Республики Алтай										Стадия			Лист			Листов		
Провер.																				Усть-Коксинский район Республики Алтай																		
																				с. Верх-Уймон М 1:10000										ИП Тайтов А.А.								

с. Мульта, Усть-Коксинский район, Республики Алтай

СХЕМА РАЗМЕЩЕНИЯ РЕКЛАМНЫХ  
КОНСТРУКЦИЙ  
М 1:10000



УСЛОВНЫЕ ОБОЗНАЧЕНИЯ

- Граница населенного пункта
- Жилые здания
- Общественные здания
- Коммунально-складские и производственные сооружения
- Гаражи и инженерные сооружения
- Линии электропередач ВЛ-10кВ
- ⊕ Трансформаторная подстанция
- Граница земельного участка
- ⊕ Водонапорная башня

ТРАНСПОРТНАЯ ИНФРАСТРУКТУРА

- Улично-дорожная сеть без покрытия
- Мост существующий

Рекламные конструкции:

- СРК1 - Существующие рекламные конструкции
- ПРК2 - Проектируемые рекламные конструкции

ЭКСПЛИКАЦИЯ ЗДАНИЙ И СООРУЖЕНИЙ

№ п/п	наименование объекта	этаж-ность	количество	единица измерения	мощность объекта	статус объекта
1	Детский дом творчества	1	1	мест	10	Действующий
2	Сельский дом культуры	1	1	мест	100	Действующий
3	Почтовое отделение	1	1	кв м	64	Действующий
4	Среднеобразовательная школа	1	1	мест	150	Действующий
5	Детский сад	1	1	мест	60	Действующий
6	ФАП	1	1	кв м	82	Действующий
7	Магазин ИП Субботин	1	1	кв м торг. S	100	Действующий
8	Магазин ООО Мультиинское	1	1	кв м торг. S	64	Действующий
9	Контора	1	1		64	Действующий
10	Магазин ИП Лукин	1	1	кв м торг. S	120	Действующий
11	Гараж ИП Лукин	1	1	машинно-мест	6	Действующий
12	Магазин ИП Чернышева	1	1	кв м торг. S	52	Действующий
13	Столярный цех					Действующий
14	Кузница	1	1	объект		Действующий
15	Гараж ООО Мультиинское	1	1	влад.но-мест	12	Действующий
16	Зерносклад ООО Мультиинское	1	1		1400	Действующий
17	Склад с/х заготовки ООО Мультиинское	1	1			Действующий
18	Пимокстный цех ЧП "Березка"	1	1	объект		Действующий
19	Пекарня ИП Чернышева	1	1	штукатурки	120	Действующий
20	Завод ООО Мультиинское			S га	2.1	Действующий
21	Кладбище			S га	0.3	Не действующий
22	Кладбище			S га	0.1	Действующий
23	Свалка			S га	0.1	Действующий
24	Скотомогильник			S га	0.06	Действующий

САНИТАРНО-ЗАЩИТНЫЕ И ОХРАННЫЕ ЗОНЫ

- Водоохранная зона
- Прибрежная защитная полоса
- Санитарно-защитная зона объектов транспортной инфраструктуры
- Санитарно-защитная зона объектов сельскохозяйственной инфраструктуры
- Санитарно-защитная зона объектов специального назначения
- Санитарно-защитная зона объектов производственной инфраструктуры
- Зона санитарной охраны источников водоснабжения
- Санитарно-защитная зона объектов инженерной инфраструктуры
- Охранная зона инженерной инфраструктуры

ФУНКЦИОНАЛЬНЫЕ ЗОНЫ

- Индивидуальной жилой застройки (1-3 эт.)
- Административно-делового назначения
- Социально-бытового назначения
- Торгового назначения
- Учебно-образовательного назначения
- Здравоохранения
- Культурно-досугового назначения
- Ритуального назначения
- Леса
- Зона природных территорий
- Складирование и захоронение отходов
- Объектов автомобильного транспорта
- Зона акваторий
- Коммунально-складского назначения
- Учреждения отдыха и туризма
- Животноводства
- Условно-свободные территории в границах населенного пункта

Изм.	Кол.	Лист. №д.	Подп.	Дата
Разраб.		Тайтов А.А.		
Провер.				

Схема размещения рекламных конструкций  
на территории Усть-Коксинского района  
Республики Алтай

Усть-Коксинский район  
Республики Алтай

с. Мульта  
М 1:10000

Стадия

Лист

Листов

ИП Тайтов А.А.

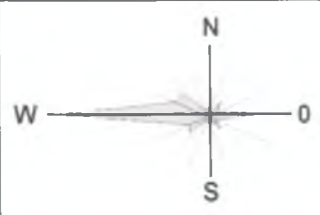
СХЕМА РАЗМЕЩЕНИЯ РЕКЛАМНЫХ КОНСТРУКЦИЙ  
УСТЬ-КОКСИНСКОГО РАЙОНА РЕСПУБЛИКИ АЛТАЙ

ГОРБУНОВСКОЕ СЕЛЬСКОЕ ПОСЕЛЕНИЕ

---



СХЕМА РАЗМЕЩЕНИЯ РЕКЛАМНЫХ КОНСТРУКЦИЙ  
М 1:10000



ЭКСПЛИКАЦИЯ ЗДАНИЙ И СООРУЖЕНИЙ

№ п/п	наименование объекта	этажность	количество	единица измерения	мощность объекта	статус объекта
1	Среднеобразовательная школа	1	1	мест	80	Реконструируемый
2	Детский сад	1	1	мест	20	Реконструируемый
3	Магазин	1	1	кв. м торг. S	153	Действующий
4	Магазин	1	1	кв. м торг. S	63	Действующий
5	Контора СПК "Коксинский"	1	1	кв. м	80	Действующий
6	Сельский клуб	1	1	мест	60	Проектируемый
7	ФАП	1	1	кв. м	32	Реконструируемый
8	Кладбище			S. га	0.5	Не действующий
9	Сеновая СПК "Коксинский"	1	2	S. га	1.8	Действующий
10	Телятник СПК "Коксинский"	1	4	количество голов	60	Проектируемый
11	Коровник СПК "Коксинский"	1	1	количество голов	248	Проектируемый
12	Гараж СПК "Коксинский"	1	1	м.мест	4	Проектируемый
13	Кладбище			S. га	0.25	Действующий
14	Гараж СПК "Коксинский"	1	1	м.мест	6	Проектируемый
15	Склад			кв. м	90	Проектируемый
16	Свалка			S. га	0.5	Проектируемый
17	АЗС			колонок	2	Реконструируемый
18	Раскол (взвешивание привыва КРС)					Проектируемый
19	Дисковая пиломара			м3/сутки	12	Проектируемый
20	Скотомогильник			S. га	0.06	Проектируемый
21	Детская площадка			S. га	0.25	Проектируемый
22	Спортивная площадка			S. га	0.15	Проектируемый
23	Детский сад	1	1	мест	20	Проектируемый
24	Аптека	1	1	S. га	0.2	Проектируемый
25	Детский сад	1	1	мест	50	Проектируемый

Рекламные конструкции:

- SRK1 - Существующие рекламные конструкции
- PRK2 - Проектируемые рекламные конструкции

УСЛОВНЫЕ ОБОЗНАЧЕНИЯ

- Проектируемая граница населенного пункта
- Водонапорная башня
- Скважина проектируемая
- Противорадиационное укрытие
- Пункт управления ГО
- Территория: Индивидуальной жилой застройки(1-3 эт.)

ТРАНСПОРТНАЯ ИНФРАСТРУКТУРА

- Улично-дорожная сеть с покрытием (проектируемая)
- Улично-дорожная сеть без покрытия
- Грунтовая дорога

САНИТАРНО-ЗАЩИТНЫЕ И ОХРАННЫЕ ЗОНЫ

- Прибрежная защитная полоса
- Санитарно-защитная зона объектов транспортной инфраструктуры
- Санитарно-защитная зона объектов сельскохозяйственной инфраструктуры
- Санитарно-защитная зона объектов специального назначения
- Санитарно-защитная зона объектов производственной инфраструктуры
- Водоохранная зона
- Зона санитарной охраны источников водоснабжения
- Санитарно-защитная зона объектов инженерной инфраструктуры
- Охранная зона инженерной инфраструктуры

					Схема размещения рекламных конструкций на территории Усть-Коксинского района Республики Алтай			
Изм.	Кол.	Лист. №д.	Подп.	Дата	Усть-Коксинский район Республики Алтай	Стадия	Лист	Листов
Разраб.		Тайтов А.А.						
Провер.					с. Октябрьское М 1:10000	ИП Тайтов А.А.		

СХЕМА РАЗМЕЩЕНИЯ РЕКЛАМНЫХ КОНСТРУКЦИЙ  
УСТЬ-КОКСИНСКОГО РАЙОНА РЕСПУБЛИКИ АЛТАЙ

## КАРАГАЙСКОЕ СЕЛЬСКОЕ ПОСЕЛЕНИЕ

---

с. Карагай, Усть-Коксинский район, Республики Алтай

СХЕМА РАЗМЕЩЕНИЯ РЕКЛАМНЫХ  
КОНСТРУКЦИЙ  
М 1:10000

ЭКСПЛИКАЦИЯ ЗДАНИЙ И СООРУЖЕНИЙ

№ п/п	наименование объекта	этажность	количество	единица измерения	мощность объекта	статус объекта
1	Школа	1	1	мест	65	Действующий
2	Школьная мастерская	1	1			Действующий
3	Детский сад	1	1	мест	36	Действующий
4	Почта	-	1			Действующий
5	Сельский дом культуры	1	1	мест	35	Временный
6	Магазин/библиотека	1	1	кв. м торг. S/ тыс. кв. м	32/7	Действующий
7	Магазин	1	4	кв. м торг. S	96	Действующий
8	Контора ЗАО "Курдюм"	1	1			Действующий
9	Линейное отделение 2080 пограничного управления ФСБ России по Республике Алтай	1	1			Действующий
10	Спортивный зал	1	1	кв. м	15	Действующий
11	Сельский совет/ ФАП	1	1	кв. м/кол. авт.	1	Действующий
12	Склады	1	1	кв. м		Действующий
13	Ветеринарная станция	-	1			Действующий
14	Пилорама	-	1	м3 в сутки		Не действующий
15	Коровник	1	1	кол. голов		Не действующий
16	Ферма	1	1	кол. голов		Не действующий
17	Столярный цех ЗАО "Курдюм"	1	1	кв. м		Действующий
18	Машинно-тракторная мастерская Территория ЗАО "Курдюм"	1	1	ед. техники	38 (авто) 45 16 (станки)	Действующий
19	Склад сена	1	1	кв. м		Действующий
20	Склад горюче-смазочных материалов	1	1	кв. м		Действующий
21	Детская площадка	-	1	кв. м	827	Действующий
22	Кладбище	-	1	S. га	0.76	Действующий
23	Скотопогольник	-	1	S. га	0.06	Действующий
24	АТС	1	1			Действующий
25	Котельная	1	1	Гкал		Действующий
26	Свалка ТБО	1	1	кв. м	0.5	Действующий
27	Пилорама (аренда)	1	1	кв. м		Действующий

ФУНКЦИОНАЛЬНЫЕ ЗОНЫ

- Индивидуальной жилой застройки (1-3 эт.)
- Административно-делового назначения
- Социально-бытового назначения
- Торгового назначения
- Учебно-образовательного назначения
- Здравоохранения
- Культурно-досугового назначения
- Ритуального назначения
- Сельскохозяйственных угодий
- Природных территорий
- Условно свободных территорий в границах населенного пункта
- Объектов военных и режимных территорий оборонного значения
- Объектов инженерной инфраструктуры и связи
- Складирование и захоронение отходов
- Объектов автомобильного транспорта
- Акваторий
- Коммунально-складского назначения
- Животноводства
- Спортивного назначения
- Подтопляемые территории

ТРАНСПОРТНАЯ ИНФРАСТРУКТУРА

- Улично-дорожная сеть без покрытия

УСЛОВНЫЕ ОБОЗНАЧЕНИЯ

- Граница населенного пункта
- Жилые здания
- Жилые здания планируемые к застройке
- Общественные здания
- Коммунально-складские и производственные сооружения
- Гаражи и инженерные сооружения
- Разрушенные здания
- Линия электропередач ВЛ-10 кВ
- Трансформаторная подстанция 10/0,4 кВ
- Водонапорная башня
- Котельная
- Скважина
- Водопропускная труба

САНИТАРНО-ЗАЩИТНЫЕ И ОХРАННЫЕ ЗОНЫ

- Водоохранная зона
- Прибрежная защитная полоса
- Санитарно-защитная зона объектов транспортной инфраструктуры
- Санитарно-защитная зона объектов сельскохозяйственной инфраструктуры
- Санитарно-защитная зона объектов специального назначения
- Санитарно-защитная зона объектов производственной инфраструктуры
- Санитарно-защитная зона объектов инженерной инфраструктуры
- Охранная зона инженерной инфраструктуры
- Зона санитарной охраны источников водоснабжения

Рекламные конструкции:

- СРК1 - Существующие рекламные конструкции
- СРК2 - Проектируемые рекламные конструкции

Схема размещения рекламных конструкций на территории Усть-Коксинского района Республики Алтай				
Изм.	Кол.	Лист. №д.	Подп.	Дата
Разраб.	Тайтов А.А.			
Провер.				
Усть-Коксинский район Республики Алтай				
с. Карагай М 1:10000			Стадия	Лист
ИП Тайтов А.А.				

СХЕМА РАЗМЕЩЕНИЯ РЕКЛАМНЫХ КОНСТРУКЦИЙ  
УСТЬ-КОКСИНСКОГО РАЙОНА РЕСПУБЛИКИ АЛТАЙ

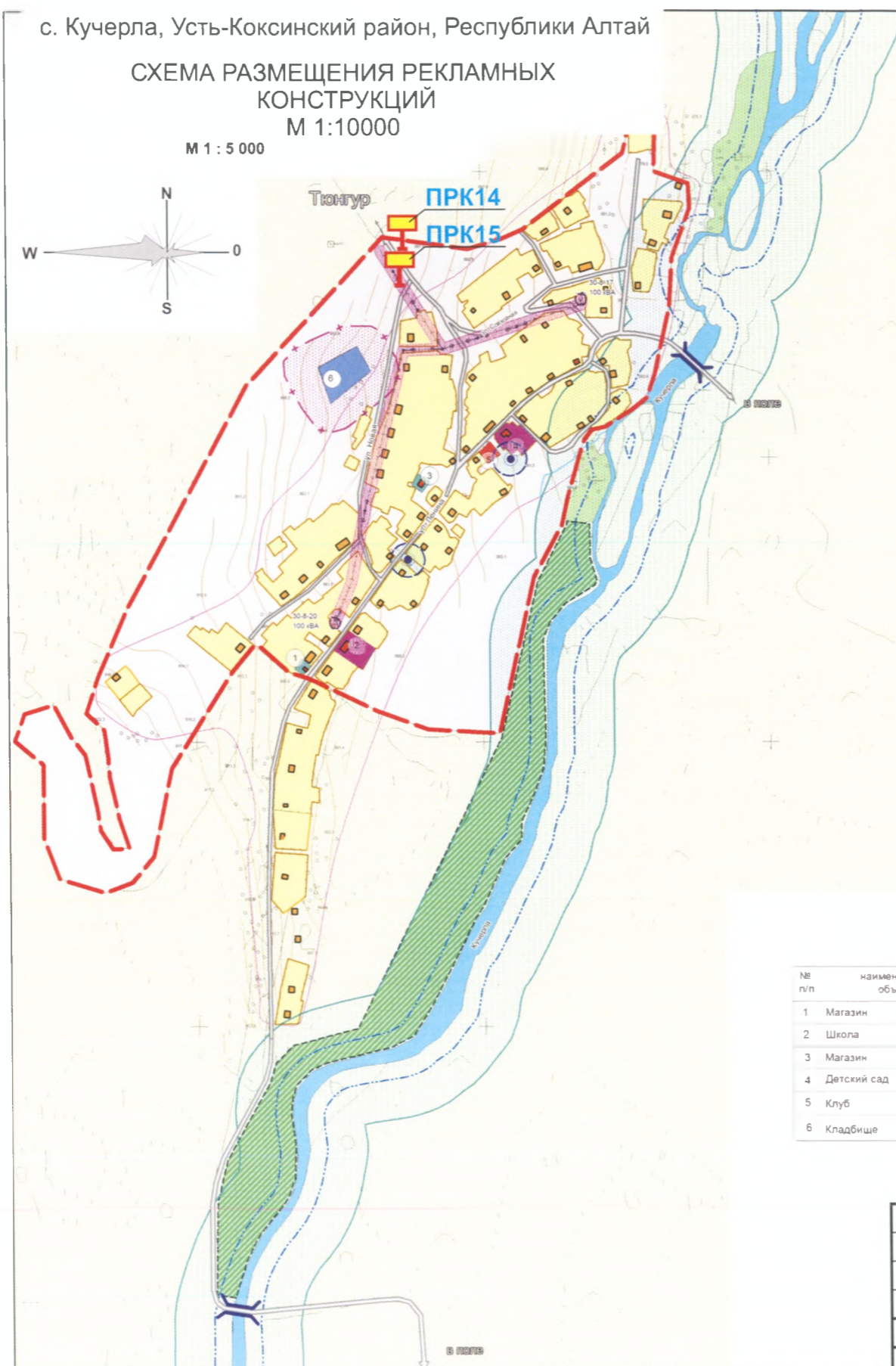
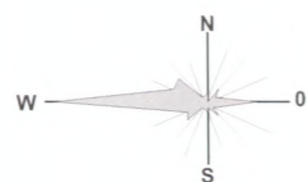
**КАТАНДИНСКОЕ СЕЛЬСКОЕ ПОСЕЛЕНИЕ**

---

с. Кучерла, Усть-Коксинский район, Республики Алтай

СХЕМА РАЗМЕЩЕНИЯ РЕКЛАМНЫХ  
КОНСТРУКЦИЙ  
М 1:10000

М 1 : 5 000



ФУНКЦИОНАЛЬНЫЕ ЗОНЫ

- Индивидуальной жилой застройки(1-3 эт.)
- Торгового назначения
- Учебно-образовательного назначения
- Культурно-досугового назначения
- Ритуального назначения
- Зона природных территорий
- Зона акваторий
- Условно-свободные территории в границах населенного пункта
- Подтопляемые территории

УСЛОВНЫЕ ОБОЗНАЧЕНИЯ

- Граница населенного пункта
- Жилые здания
- Жилые здания планируемые к застройке
- Общественные здания
- Линии электропередач ВЛ-10кВ
- Трансформаторная подстанция
- Скважина
- Мост существующий

САНИТАРНО-ЗАЩИТНЫЕ И ОХРАННЫЕ ЗОНЫ

- Водоохранная зона
- Прибрежная защитная полоса
- Санитарно-защитная зона объектов специального назначения
- Зона санитарной охраны источников водоснабжения
- Санитарно-защитная зона объектов инженерной инфраструктуры
- Охранная зона инженерной инфраструктуры

ТРАНСПОРТНАЯ ИНФРАСТРУКТУРА

- Улично-дорожная сеть без покрытия

ЭКСПЛИКАЦИЯ ЗДАНИЙ И СООРУЖЕНИЙ

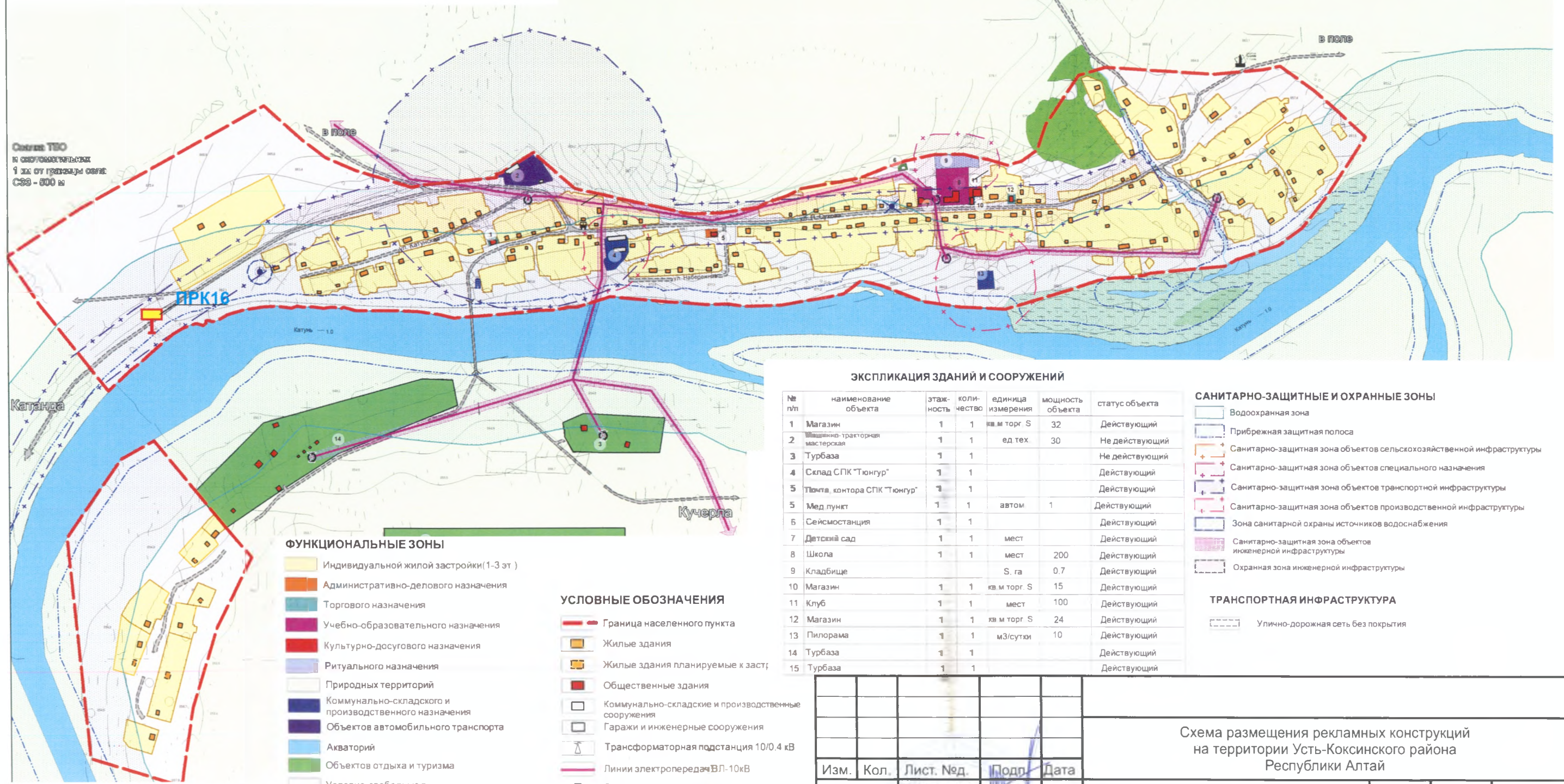
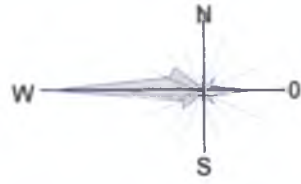
№ п/п	наименование объекта	этажность	количество	единица измерения	мощность объекта	статус объекта
1	Магазин	1	1	кв. м торг. S	12	Действующий
2	Школа	1	1	мест	50	Действующий
3	Магазин	1	1	кв. м торг. S	20	Действующий
4	Детский сад	1	1	мест	20	Действующий
5	Клуб	1	1	мест	20	Действующий
6	Кладбище		1	S. га	0.48	Действующий

Рекламные конструкции:

- СРК1 - Существующие рекламные конструкции
- ПРК2 - Проектируемые рекламные конструкции

Схема размещения рекламных конструкций на территории Усть-Коксинского района Республики Алтай					
Изм.	Кол.	Лист. №д.	Подп.	Дата	
Разраб.		Тайтов А.А.			
Провер.					
Усть-Коксинский район Республики Алтай					Стадия
с. Кучерла М 1:10000					Лист
с. Кучерла М 1:10000					Листов
ИП Тайтов А.А.					

СХЕМА РАЗМЕЩЕНИЯ РЕКЛАМНЫХ  
КОНСТРУКЦИЙ  
М 1:10000



Согласно ТСО  
по условиям размещения  
1 км от границы села  
СЗЗ - 500 м

**ФУНКЦИОНАЛЬНЫЕ ЗОНЫ**

- Индивидуальной жилой застройки (1-3 эт.)
- Административно-делового назначения
- Торгового назначения
- Учебно-образовательного назначения
- Культурно-досугового назначения
- Ритуального назначения
- Природных территорий
- Коммунально-складского и производственного назначения
- Объектов автомобильного транспорта
- Акваторий
- Объектов отдыха и туризма
- Условно-свободные в границах населенного пункта
- Животноводства
- Научно-исследовательского назначения
- Подтопляемые территории
- Леса

**УСЛОВНЫЕ ОБОЗНАЧЕНИЯ**

- Граница населенного пункта
- Жилые здания
- Жилые здания планируемые к заст.
- Общие здания
- Коммунально-складские и производственные сооружения
- Гаражи и инженерные сооружения
- Трансформаторная подстанция 10/0,4 кВ
- Линии электропередачи ВЛ-10кВ
- Остановочный павильон
- Памятник П. Сухову
- Скважина
- Мост (существующий)

**Рекламные конструкции:**

- СРК1 - Существующие рекламные конструкции
- ПРК2 - Проектируемые рекламные конструкции

**ЭКСПЛИКАЦИЯ ЗДАНИЙ И СООРУЖЕНИЙ**

№ п/п	наименование объекта	этажность	количество	единица измерения	мощность объекта	статус объекта
1	Магазин	1	1	кв. м торг. S	32	Действующий
2	Машинно-тракторная мастерская	1	1	ед. тех.	30	Не действующий
3	Турбаза	1	1			Не действующий
4	Склад СПК "Тюнгур"	1	1			Действующий
5	Почта, контора СПК "Тюнгур"	1	1			Действующий
5	Мед. пункт	1	1	автом.	1	Действующий
6	Сейсмостанция	1	1			Действующий
7	Детский сад	1	1	мест.		Действующий
8	Школа	1	1	мест.	200	Действующий
9	Кладбище			S. га	0,7	Действующий
10	Магазин	1	1	кв. м торг. S	15	Действующий
11	Клуб	1	1	мест.	100	Действующий
12	Магазин	1	1	кв. м торг. S	24	Действующий
13	Пилорама	1	1	м3/сутки	10	Действующий
14	Турбаза	1	1			Действующий
15	Турбаза	1	1			Действующий

**САНИТАРНО-ЗАЩИТНЫЕ И ОХРАННЫЕ ЗОНЫ**

- Водоохранная зона
- Прибрежная защитная полоса
- Санитарно-защитная зона объектов сельскохозяйственной инфраструктуры
- Санитарно-защитная зона объектов специального назначения
- Санитарно-защитная зона объектов транспортной инфраструктуры
- Санитарно-защитная зона объектов производственной инфраструктуры
- Зона санитарной охраны источников водоснабжения
- Санитарно-защитная зона объектов инженерной инфраструктуры
- Охранная зона инженерной инфраструктуры

**ТРАНСПОРТНАЯ ИНФРАСТРУКТУРА**

- Улично-дорожная сеть без покрытия

Схема размещения рекламных конструкций на территории Усть-Коксинского района Республики Алтай				
Изм.	Кол.	Лист. №д.	Подп.	Дата
Разраб.		Тайтов А.А.		
Провер.				
Усть-Коксинский район Республики Алтай				
с. Тюнгур М 1:10000				
Стадия	Лист	Листов		
ИП Тайтов А.А.				


СХЕМА РАЗМЕЩЕНИЯ РЕКЛАМНЫХ КОНСТРУКЦИЙ  
УСТЬ-КОКСИНСКОГО РАЙОНА РЕСПУБЛИКИ АЛТАЙ

ОГНЕВСКОЕ СЕЛЬСКОЕ ПОСЕЛЕНИЕ

---

с. Огневка, пос. Березовка, Усть-Коксинский район, Республики Алтай

СХЕМА РАЗМЕЩЕНИЯ РЕКЛАМНЫХ  
КОНСТРУКЦИЙ  
М 1:10000



САНИТАРНО-ЗАЩИТНЫЕ И ОХРАННЫЕ ЗОНЫ

- Водоохранная зона
- Прибрежная защитная полоса
- Санитарно-защитная зона объектов сельскохозяйственной инфраструктуры
- Санитарно-защитная зона объектов специального назначения
- Санитарно-защитная зона объектов транспортной инфраструктуры
- Санитарно-защитная зона объектов производственной инфраструктуры
- Зона санитарной охраны источников водоснабжения
- Санитарно-защитная зона объектов инженерной инфраструктуры
- Охранная зона инженерной инфраструктуры

Рекламные конструкции:

- СРК1 - Существующие рекламные конструкции
- ПРК2 - Проектируемые рекламные конструкции

ФУНКЦИОНАЛЬНЫЕ ЗОНЫ

- Индивидуальной жилой застройки (1-3 эт.)
- Административно-делового назначения
- Торгового назначения
- Учебно-образовательного назначения
- Социобеспечения
- Культурно-досугового назначения
- Здравоохранения
- Социально-бытового назначения
- Ритуального назначения
- Природных территорий
- Коммунально-складского и производственного назначения
- Объектов автомобильного транспорта
- Животноводства
- Складирования и захоронения отходов
- Акваторий
- Подтопляемые территории
- Условно-свободные территории в границах населенного пункта
- Леса

УСЛОВНЫЕ ОБОЗНАЧЕНИЯ

- Граница населенного пункта
- Жилые здания
- Жилые здания планируемые к застройке
- Разрушенные здания
- Общественные здания
- Коммунально-складские и производственные сооружения
- Гаражи и инженерные сооружения
- Линии электропередач 6-10 кВ
- Мемориал
- Скважина
- Водонапорная башня
- Ретранслятор
- Трансформаторная подстанция 10/0,4 кВ
- Мост (существ.)
- Мост пешеходный (существ.)
- Труба водопропускная (существ.)

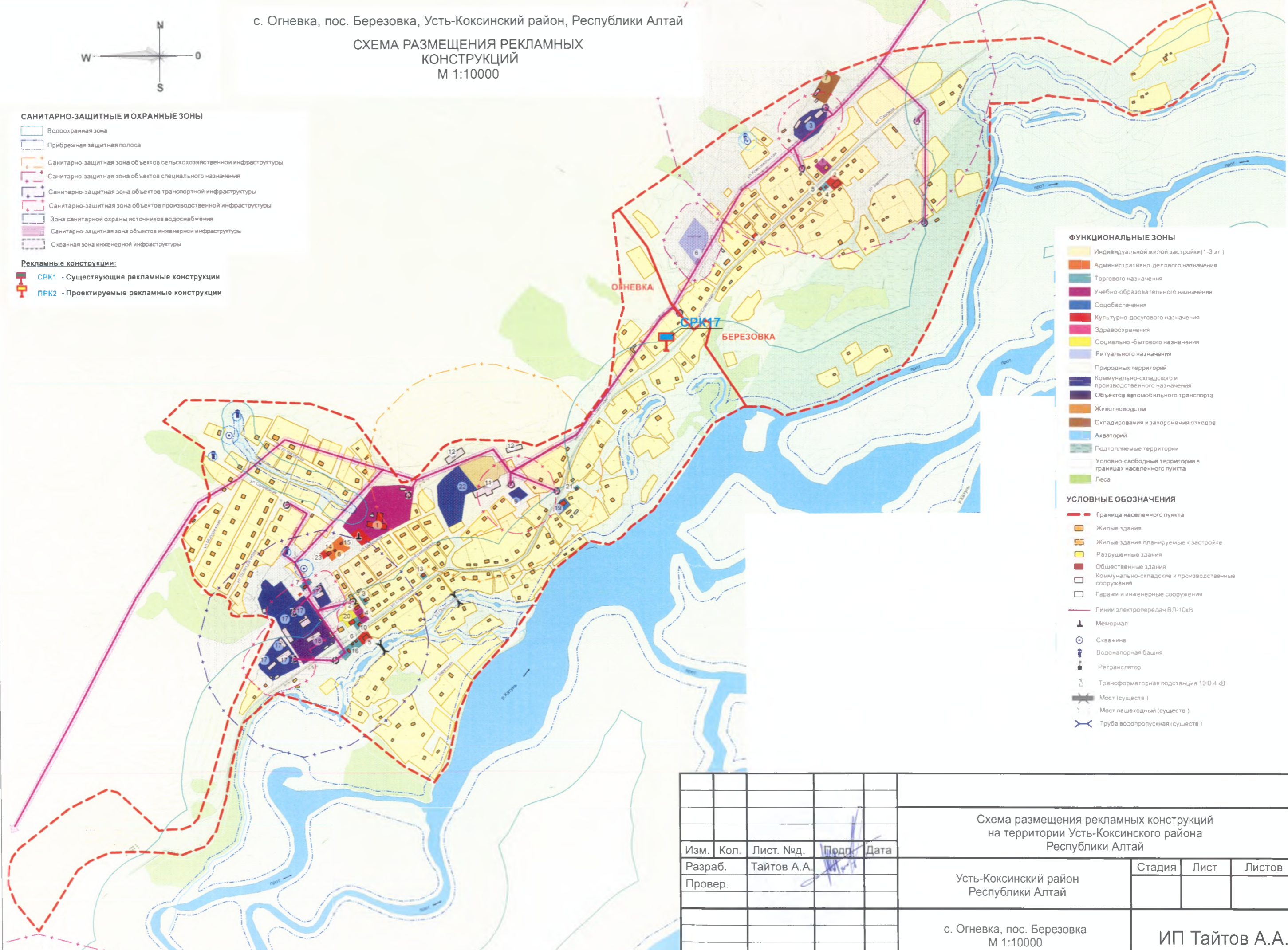


					Схема размещения рекламных конструкций на территории Усть-Коксинского района Республики Алтай					
Изм.	Кол.	Лист	№д.	Подп.	Дата	Усть-Коксинский район Республики Алтай		Стадия	Лист	Листов
Разраб.		Тайтов А.А.								
Провер.						с. Огневка, пос. Березовка М 1:10000		ИП Тайтов А.А.		



СХЕМА РАЗМЕЩЕНИЯ РЕКЛАМНЫХ КОНСТРУКЦИЙ  
УСТЬ-КОКСИНСКОГО РАЙОНА РЕСПУБЛИКИ АЛТАЙ

## ТАЛДИНСКОЕ СЕЛЬСКОЕ ПОСЕЛЕНИЕ





с. Сугаш, Усть-Коксинский район, Республики Алтай

**СХЕМА РАЗМЕЩЕНИЯ РЕКЛАМНЫХ КОНСТРУКЦИЙ**  
М 1:10000









**ЭКСПЛИКАЦИЯ ЗДАНИЙ И СООРУЖЕНИЙ**

№ п/п	наименование объекта	этаж-ность	коли-чество	единица измерения	мощность объекта	статус объекта
1	Детский сад	1	1	м.кв.	80	Действующий
2	Лес. Хоз	1	1	куб. м/сут.		Не действующий
3	Склад зерна СПК "Абайский"	1	1			Действующий
4	Стадион	-	1	м.кв.		Действующий
5	Магазины	1	6	кв. м торг. п. прод.	25X6	Действующий
6	Сельский дом культуры	1	1	м.кв.	50	Действующий
7	Школа	1	1	м.кв.	120	Проектируемый
8	Ферма СПК "Абайский"	1	1	кол. голов	3617	Действующий
9	Машино-тракторная мастерская СПК "Абайский"	1	1	м/мест	2	Действующий
10	Сельсовет ФАП, почта, библиотека	1	1	кв. м торг. п. прод.	3000	Действующий
11	Склад силоса СПК "Абайский"	1	1			Действующий
12	Весовая СПК "Абайский"	1	1			Действующий
13	Контора фермы СПК "Абайский"	1	1			Действующий
14	Кладбище	-	1	S. га	1.00	Действующий
15	Свалка	-	1	S. га	0.60	Действующий
16	Контора лесхоза	1	1			Действующий
17	Конный двор СПК "Абайский"	-	1	кол. голов		Действующий
18	Начальная школа	1	1	м.кв.	36	Действующий
19	Школа	1	1	м.кв.		Не действующий сгорела
















**Рекламные конструкции:**

-  **SRK1** - Существующие рекламные конструкции
-  **PRK2** - Проектируемые рекламные конструкции


















**САНИТАРНО-ЗАЩИТНЫЕ И ОХРАННЫЕ ЗОНЫ**

-  Водоохранная зона, прибрежная защитная полоса
-  Санитарно-защитная зона объектов производственной инфраструктуры
-  Санитарно-защитная зона объектов сельскохозяйственной инфраструктуры
-  Санитарно-защитная зона объектов специального назначения
-  Санитарно-защитная зона объектов транспортной инфраструктуры
-  Санитарно-защитная зона объектов инженерной инфраструктуры
-  Охранная зона инженерной инфраструктуры
-  Зона санитарной охраны источников водоснабжения

**УСЛОВНЫЕ ОБОЗНАЧЕНИЯ**

-  Граница населенного пункта
  -  Жилые здания
  -  Жилые здания планируемые к застройке
  -  Общественные здания
  -  Разрушенные здания
  -  Коммунально-складские и производственные сооружения
  -  Гаражи и инженерные сооружения
  -  Трансформаторная подстанция 10/0.4 кВ
  -  Линия электропередач ВЛ-10 кВ
  -  Скважина для забора воды
  -  Водонапорная башня
  -  Мост (существ.)
  -  Труба водопропускная (существ.)
- ТРАНСПОРТНАЯ ИНФРАСТРУКТУРА**
-  Улично-дорожная сеть с покрытием
  -  Улично-дорожная сеть без покрытия

**ФУНКЦИОНАЛЬНЫЕ ЗОНЫ**

-  Индивидуальной жилой застройки(1-3эт.)
-  Административно-делового назначения
-  Торгового назначения
-  Учебно-образовательного назначения
-  Культурно-досугового назначения
-  Ритуального назначения
-  Сельскохозяйственных угодий
-  Природных территорий
-  Леса
-  Условно свободных территорий в границах населенного пункта
-  Коммунально-складского и производственного назначения
-  Объектов автомобильного транспорта
-  Животноводства
-  Складирования и захоронения отходов
-  Спортивного назначения
-  Акваторий
-  Подтопляемых территорий

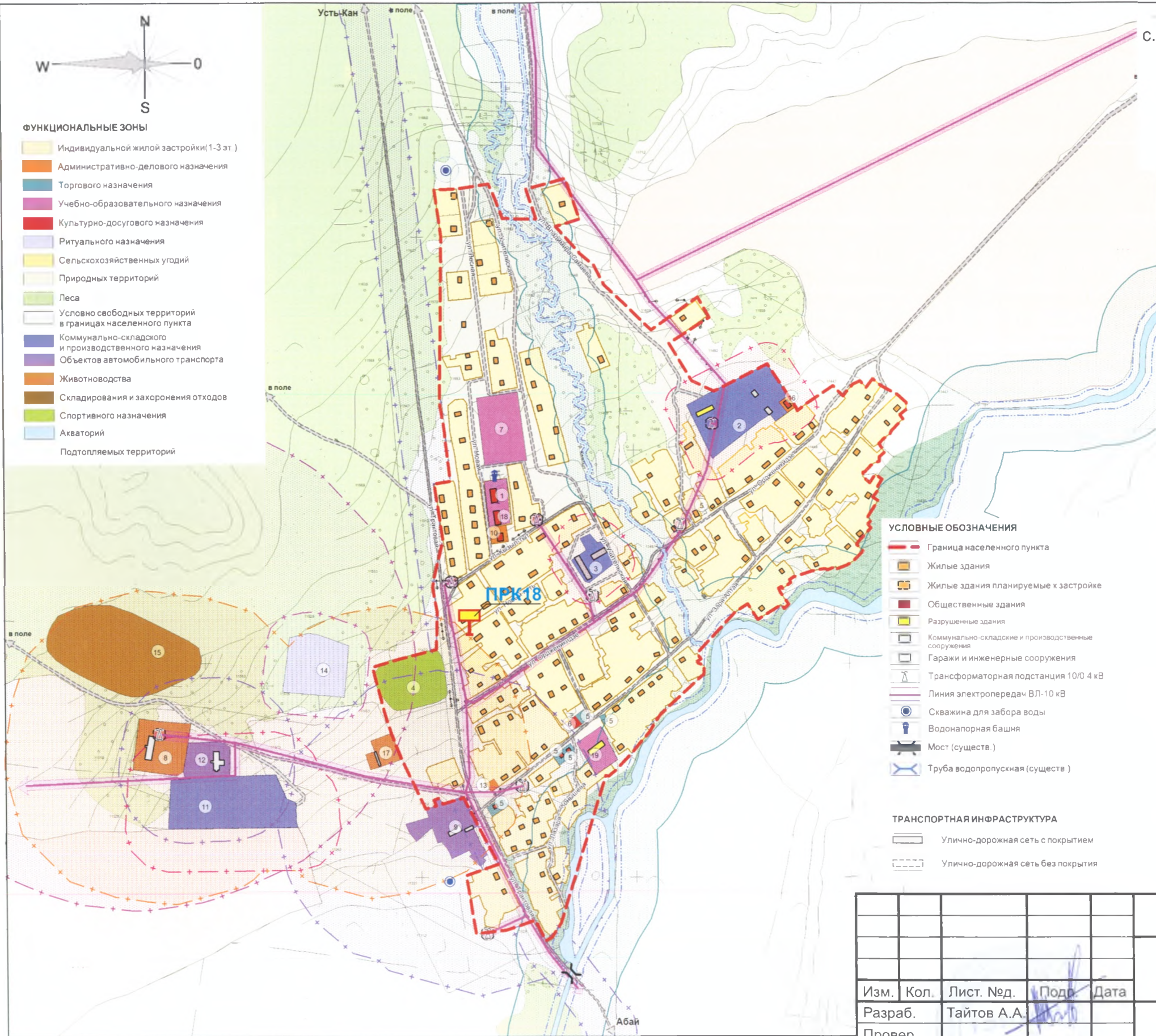



					Схема размещения рекламных конструкций на территории Усть-Коксинского района Республики Алтай			
Изм.	Кол.	Лист. Нед.	Подп.	Дата	Усть-Коксинский район Республики Алтай	Стадия	Лист	Листов
Разраб.		Тайтов А.А.						
Провер.					с. Сугаш М 1:10000	ИП Тайтов А.А.		

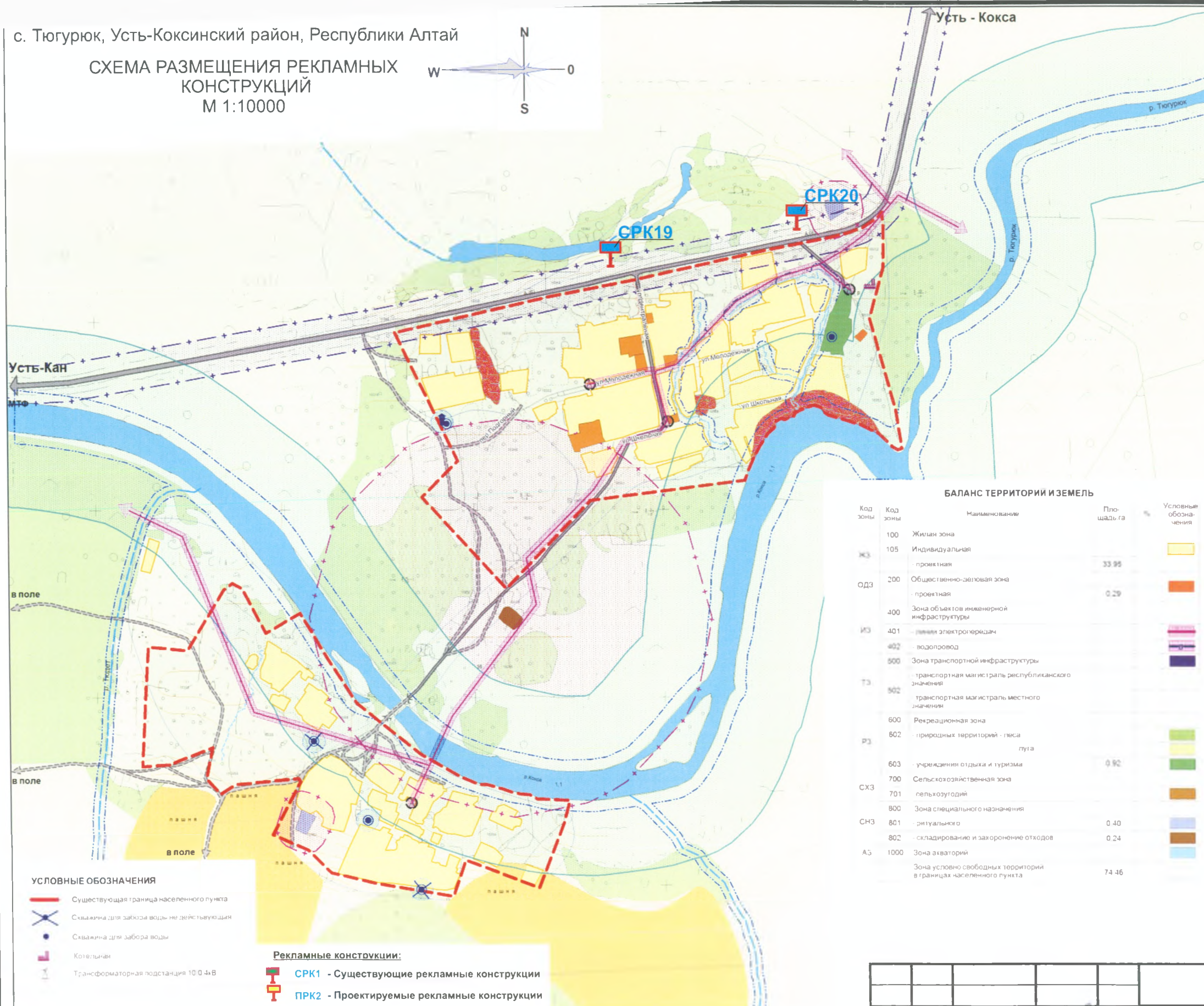
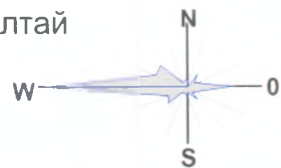
СХЕМА РАЗМЕЩЕНИЯ РЕКЛАМНЫХ КОНСТРУКЦИЙ  
УСТЬ-КОКСИНСКОГО РАЙОНА РЕСПУБЛИКИ АЛТАЙ

УСТЬ-КОКСИНСКОЕ  
СЕЛЬСКОЕ ПОСЕЛЕНИЕ

---

с. Тюгурюк, Усть-Коксинский район, Республики Алтай

СХЕМА РАЗМЕЩЕНИЯ РЕКЛАМНЫХ КОНСТРУКЦИЙ  
М 1:10000



БАЛАНС ТЕРРИТОРИИ ИЗЕМЕЛЬ

Код зоны	Код зоны	Наименование	Площадь га	Условные обозначения
ЖЗ	100	Жилая зона	33,96	[Yellow box]
	105	Индивидуальная проектная		
ОДЗ	200	Общественно-деловая зона проектная	0,29	[Orange box]
	400	Зона объектов инженерной инфраструктуры		
ИЗ	401	линии электропередач	0,92	[Pink box]
	402	водопровод		
	500	Зона транспортной инфраструктуры		
ТЗ	502	транспортная магистраль республиканского значения	0,40	[Dark blue box]
	600	транспортная магистраль местного значения		
РЗ	602	Рекреационная зона природных территорий - леса	0,24	[Green box]
	603	луга		
СХЗ	700	учреждения отдыха и туризма	0,24	[Light green box]
	701	Сельскохозяйственная зона пелькозудий		
СНЗ	800	Зона специального назначения ритуальное	0,40	[Light blue box]
	802	складирование и захоронение отходов		
АЗ	1000	Зона акваторий	74,46	[Light blue box]
		Зона условно свободных территорий в границах населенного пункта		

УСЛОВНЫЕ ОБОЗНАЧЕНИЯ

- Существующая граница населенного пункта
- Скважина для забора воды не действующая
- Скважина для забора воды
- Котельная
- Трансформаторная подстанция 10/0,4кВ

Рекламные конструкции:

- SRK1 - Существующие рекламные конструкции
- SRK2 - Проектируемые рекламные конструкции

ТРАНСПОРТНАЯ ИНФРАСТРУКТУРА

- Улицно-дорожная сеть с покрытием
- Улицно-дорожная сеть без покрытия

зоны с особыми условиями использования

- Водоохранная зона
- Прибрежная защитная полоса
- Санитарно-защитная зона объектов специального назначения
- Санитарно-защитная зона объектов транспортной инфраструктуры
- Охранная зона инженерной инфраструктуры
- Санитарно-защитная зона объектов инженерной инфраструктуры
- Зона подтопленных территорий

Изм.	Кол.	Лист. №д.	Подп.	Дата
Разраб.		Тайтов А.А.		
Провер.				

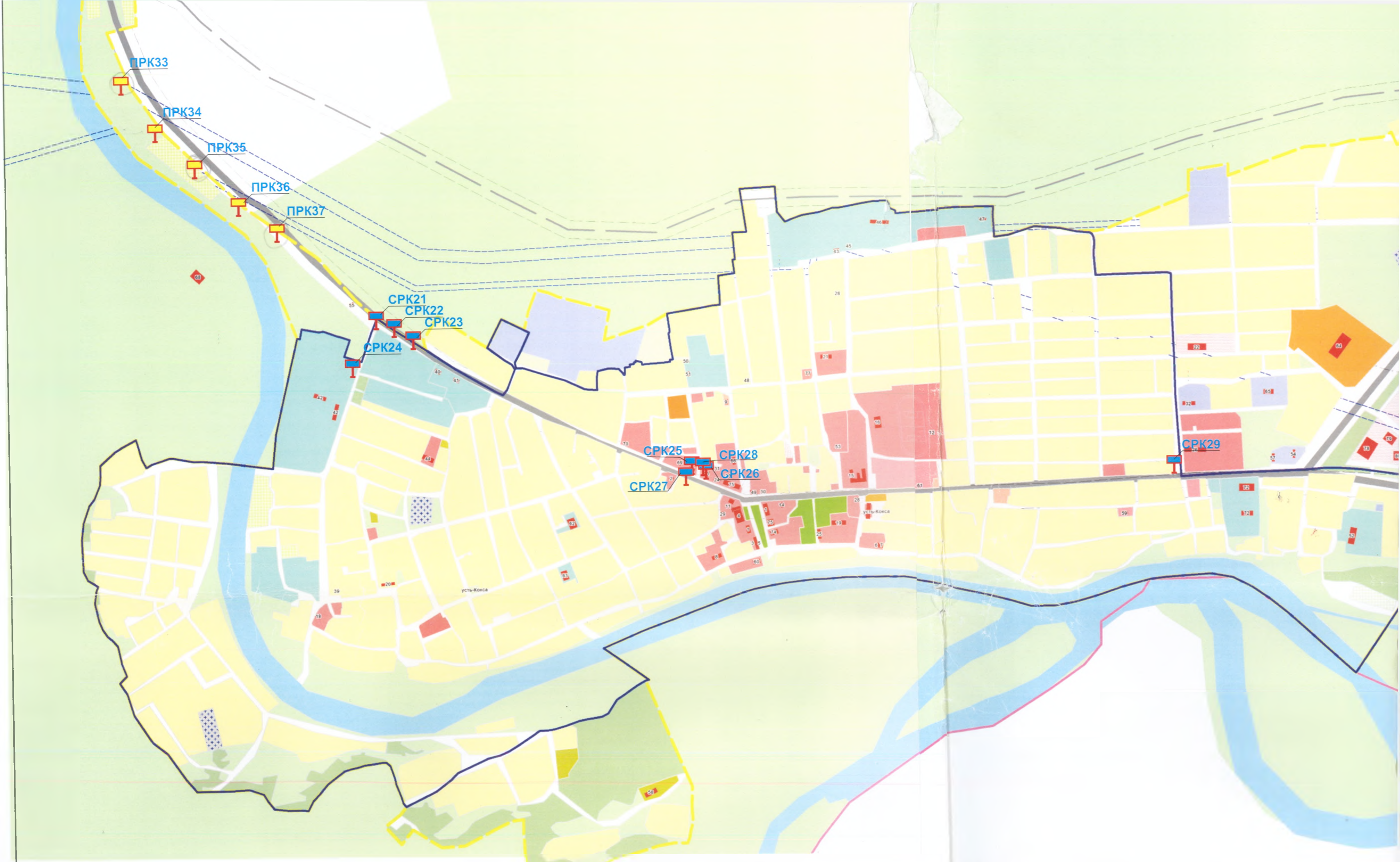
Схема размещения рекламных конструкций на территории Усть-Коксинского района Республики Алтай

Усть-Коксинский район  
Республики Алтай

с. Тюгурюк  
М 1:10000

Стадия    Лист    Листов

ИП Тайтов А.А.



№№	Наименование	Единица измер.	Статус	№№	Наименование	Единица измер.	Статус	№№	Наименование	Единица измер.	Статус	№№	Наименование			
1	Администрация МО "Усть-Коксинский район"	объект	существ.	16	Школа	мест	528	существ.	41	ДРСП	объект	1	существ.	58	Лагерь "Беловодье"	
2	Адм. МО "Усть-Коксинское сел. поселение"	объект	существ.	17	Школа	мест	192	существ.	42	Производственная база "Коксинский"	объект	1	существ.	59	Ретранслятор	
3	Музыкальная школа	объект	существ.	18	Школа	мест	192	существ.	43	Районные электростати	объект	1	существ.	60	Гостиница	
4	Дом творчества и досуга	мест	50	существ.	19	Детский сад	мест	90	существ.	44	Профессиональное училище ПУ-2	объект	1	существ.	61 62	Хлебопекарня
5	Сбербанк	объект	1	существ.	20	Детский сад	мест	80	существ.	45	Столовая ПУ 2	объект	1	существ.	63	Гараж сепло
6	Военкомат	объект	1	существ.	21	Детский сад	мест	140	существ.	46	Конно-спортивная школа	объект	1	существ.	64	Пограничный городок
7	ОВД пожарное дело	объект	1	существ.	22	Детский сад	мест	2	существ.	47	Пограничное управление	объект	1	существ.	65	Складина для ЦРБ
8	Военкомат	объект	1	существ.	23	Детский сад	мест	45	существ.	48	Управление ФСБ	объект	1	существ.	66	Ветстанция
9	Прокуратура	объект	1	существ.	24	Амбулатория	объект	1	существ.	49	Сельпо	объект	1	существ.	67	Семенная инспекция
10	Аптека	объект	1	существ.	25	Гостиница "Уимонская дачина"	объект	1	существ.	50	МУП "Тепловодостроинсервис"	объект	1	существ.	68	Катунский биосферный запов.
					26	Районная больница	объект	1	существ.	51	Казначейство	объект	1	существ.	69	Налоговая инспекция



Единица измер.	Статус	№№	Наименование	Единица измер.	Статус
объект	существ.	76	Водозабор	объект	существ.
объект	существ.	77	Церковь	объект	существ.
объект	существ.	78	Автозаправка кафе магазины	объект	планир.
объект	существ.	79	Баня	объект	планир.
объект	существ.	80	Гостиница	объект	планир.
объект	существ.	81	Спортивная площадка	объект	планир.
объект	существ.	82	Ипподром	объект	планир.
объект	существ.	83	Крытый рынок	объект	планир.
объект	существ.	84	Спорткомплекс	объект	планир.
объект	существ.	85	Дошкольные учреждения два по 140 мест	объект	планир.

- ПРОЕКТ**    **СУЩ**
- УСЛОВНЫЕ ОБОЗНАЧЕНИЯ:**
- ГРУППЫ**
- на сельского поселения
  - на населенного пункта
  - на земельном участке
- ЦЕЛИ**
- для промышленности
  - для сельского поселения на значении
- ФУНКЦИОНАЛЬНЫЕ ЗОНЫ**
- для рекреации
  - для жилищно-коммунального назначения
  - для сельского поселения на значении
  - для объектов инженерной инфраструктуры

- Рекламные конструкции:**
- SRK1 - Существующие рекламные конструкции
  - PRK2 - Проектируемые рекламные конструкции

- Зоны с особыми условиями использования территории**
- ЗЗ объектов промышленной инфраструктуры
  - Природная зона

					Схема размещения рекламных конструкций на территории Усть-Коксинского района Республики Алтай		
Изм.	Кол.	Лист	№д.	Подп.			Дата
Разраб.		Тайтов А.А.				Усть-Коксинский район Республики Алтай	
Провер.							
						Стадия	Ли

СХЕМА РАЗМЕЩЕНИЯ РЕКЛАМНЫХ КОНСТРУКЦИЙ  
УСТЬ-КОКСИНСКОГО РАЙОНА РЕСПУБЛИКИ АЛТАЙ

ЧЕНДЕКСКОЕ СЕЛЬСКОЕ ПОСЕЛЕНИЕ

---

с. Чендек, Усть-Коксинский район, Республики Алтай

СХЕМА РАЗМЕЩЕНИЯ РЕКЛАМНЫХ  
КОНСТРУКЦИЙ  
М 1:10000

УСЛОВНЫЕ ОБОЗНАЧЕНИЯ

- Граница населенного пункта
- Жилые здания
- Жилые здания планируемые к застройке
- Общественные здания
- Общественные здания планируемые к застройке
- Общественное здание пустующее
- Коммунально-складские и производственные сооружения
- Гаражи и инженерные сооружения
- Разрушенные здания
- Линия электропередач ВЛ-10 кВ
- Трансформаторная подстанция 10/0,4 кВ
- Водонапорная башня
- Водонапорная башня (не действующая)
- Котельная
- Скважина
- Труба водопропускная (существ.)
- Мост (существующий)

ФУНКЦИОНАЛЬНЫЕ ЗОНЫ


- Индивидуальной жилой застройки 1-3 эт.)
- Административно-делового назначения
- Социально-бытового назначения
- Торгового назначения
- Частно-образовательного назначения
- Здравоохранения
- Культурно-досугового назначения
- Ритуального назначения
- Сельскохозяйственных угодий
- Леса
- Природных территорий
- Условно свободных территорий в границах населенного пункта
- Соцобеспечения
- Складирование и захоронение отходов
- Объектов автомобильного транспорта
- Акваторий
- Коммунально-складского назначения
- Животноводства
- Спортивного назначения
- Объектов инженерной инфраструктуры и связи
- Сельскохозяйственного производства

САНИТАРНО-ЗАЩИТНЫЕ И ОХРАННЫЕ ЗОНЫ

- Водоохранная зона
- Прибрежная защитная полоса
- Санитарно-защитная зона объектов транспортной инфраструктуры
- Санитарно-защитная зона объектов сельскохозяйственной инфраструктуры
- Санитарно-защитная зона объектов специального назначения
- Санитарно-защитная зона объектов производственной инфраструктуры
- Санитарно-защитная зона ЛЭП
- Охранная зона инженерной инфраструктуры
- Зона санитарной охраны источников водоснабжения
- Санитарный разрыв от объектов непроизводственного назначения
- Санитарно-защитная зона объектов инженерной инфраструктуры

ТРАНСПОРТНАЯ ИНФРАСТРУКТУРА

- Улично-дорожная сеть без покрытия



с. Теректа

в Маргалу

Рекламные конструкции:

- СРК1 - Существующие рекламные конструкции
- ПРК2 - Проектируемые рекламные конструкции

				Схема размещения рекламных конструкций на территории Усть-Коксинского района Республики Алтай					
Изм.	Кол.	Лист	№д.	Подп.	Дата	Усть-Коксинский район Республики Алтай	Стадия	Лист	Листов
Разраб.		Тайтов А.А.							
Провер.									
						с. Чендек М 1:10000	ИП Тайтов А.А.		